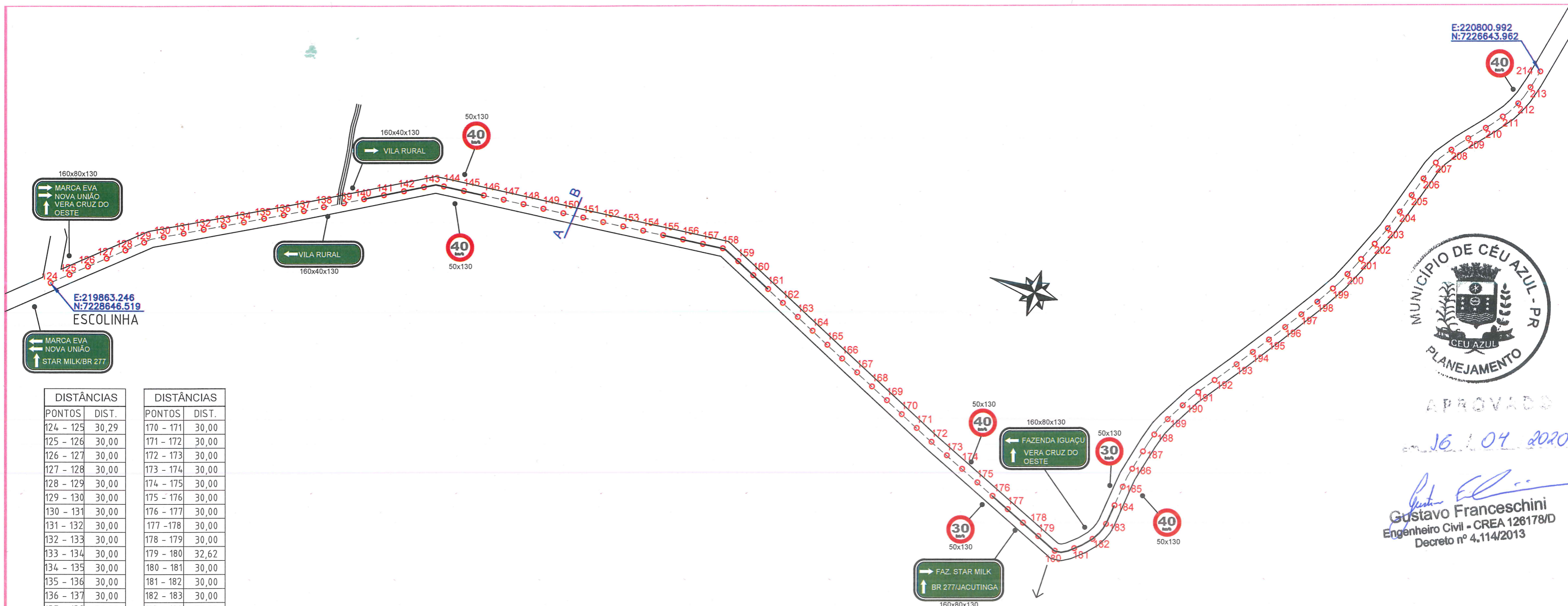


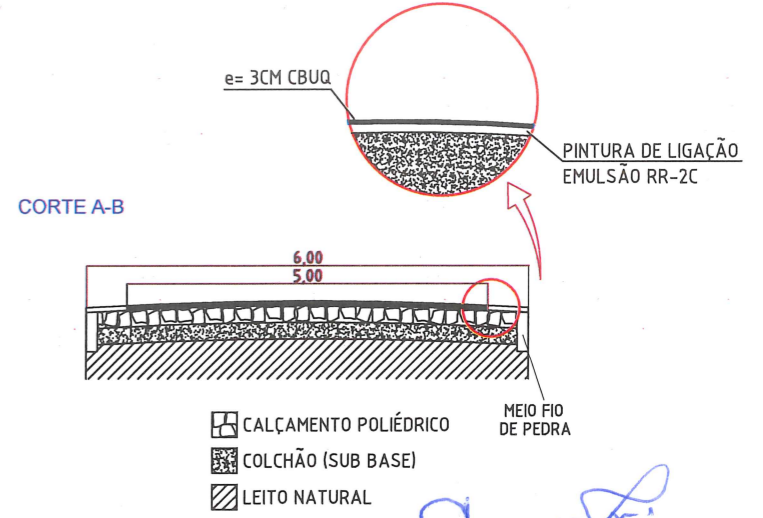
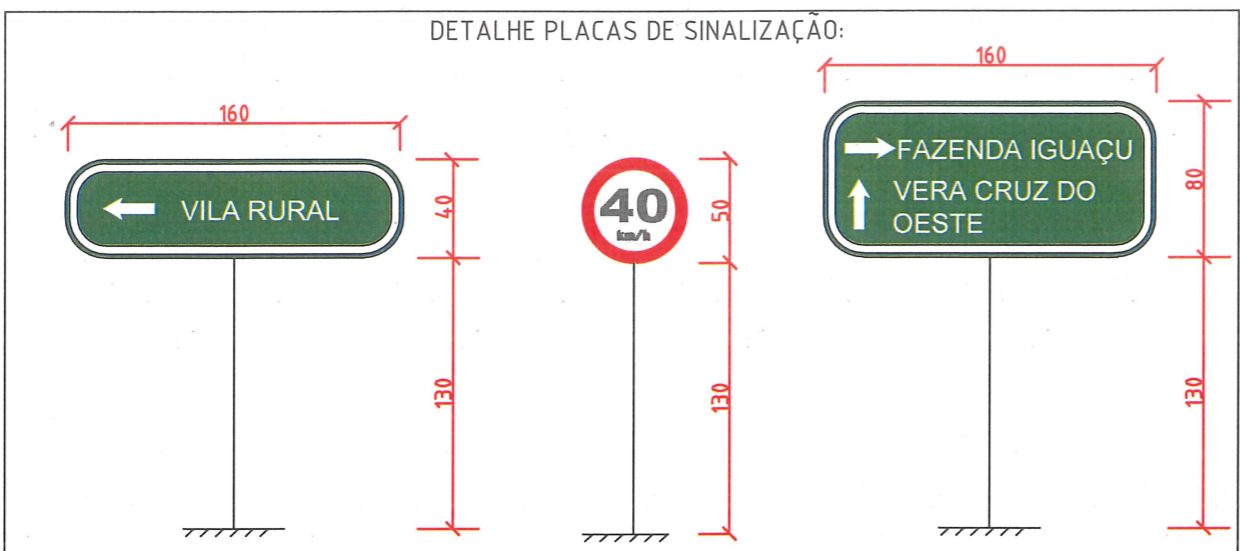
E:220800.992
N:7226643.962



APROVADO
16/04/2020

Gustavo Franceschini
Engenheiro Civil - CREA 126178/D
Decreto nº 4.114/2013

DISTÂNCIAS		DISTÂNCIAS	
PONTOS	DIST.	PONTOS	DIST.
124 - 125	30,29	170 - 171	30,00
125 - 126	30,00	171 - 172	30,00
126 - 127	30,00	172 - 173	30,00
127 - 128	30,00	173 - 174	30,00
128 - 129	30,00	174 - 175	30,00
129 - 130	30,00	175 - 176	30,00
130 - 131	30,00	176 - 177	30,00
131 - 132	30,00	177 - 178	30,00
132 - 133	30,00	178 - 179	30,00
133 - 134	30,00	179 - 180	32,62
134 - 135	30,00	180 - 181	30,00
135 - 136	30,00	181 - 182	30,00
136 - 137	30,00	182 - 183	30,00
137 - 138	30,00	183 - 184	30,00
138 - 139	30,00	184 - 185	30,00
139 - 140	30,00	185 - 186	30,00
140 - 141	30,00	186 - 187	30,00
141 - 142	30,00	187 - 188	30,00
142 - 143	30,00	188 - 189	30,00
143 - 144	30,00	189 - 190	30,00
144 - 145	30,00	190 - 191	30,00
145 - 146	30,00	191 - 192	30,00
146 - 147	30,00	192 - 193	39,82
147 - 148	30,00	193 - 194	30,00
148 - 149	30,00	194 - 195	30,00
149 - 150	30,00	195 - 196	30,00
150 - 151	30,00	196 - 197	30,00
151 - 152	30,00	197 - 198	30,00
152 - 153	30,00	198 - 199	30,00
153 - 154	30,00	199 - 200	30,00
154 - 155	30,00	200 - 201	30,00
155 - 156	30,00	201 - 202	30,00
156 - 157	30,00	202 - 203	30,00
157 - 158	30,00	203 - 204	30,00
158 - 159	30,00	204 - 205	30,00
159 - 160	30,00	205 - 206	30,00
160 - 161	30,00	206 - 207	29,84
161 - 162	30,00	207 - 208	29,89
162 - 163	30,00	208 - 209	30,00
163 - 164	30,00	209 - 210	30,00
164 - 165	30,00	210 - 211	30,00
165 - 166	30,00	211 - 212	30,00
166 - 167	30,00	212 - 213	30,00
167 - 168	30,00	213 - 214	27,50
168 - 169	30,00		
169 - 170	30,00		



João Yasuji Sakai
Engenheiro Civil CREA 21735-D/PR
Diretor de Planejamento
Decreto 4938/2017

João Yasuji Sakai
Eng. Civil CREA 21735-D

DEMAP TOPOGRAFIA
KULCHESKI & CIA LTDA
FONE/FAX: 45 3267-1444
MILTON: 45 9 9982-5036
demaptopografia@hotmail.com
VERA CRUZ DO OESTE - PR

RECAPE NOVA UNIÃO - LINHA STAR MILK (DA ESCOLINHA À INDÚSTRIA STAR MILK - SAÍDA BR 277 E JACUTINGA)		EXTENSÃO: 2.709,96 M
MUNICÍPIO DE CÉU AZUL COMARCA DE MATELÂNDIA - PR		
DATA: ABRIL DE 2020		DESENHO: THALIA
ESCALA 1:6.000	PRANCHA: 3/3	